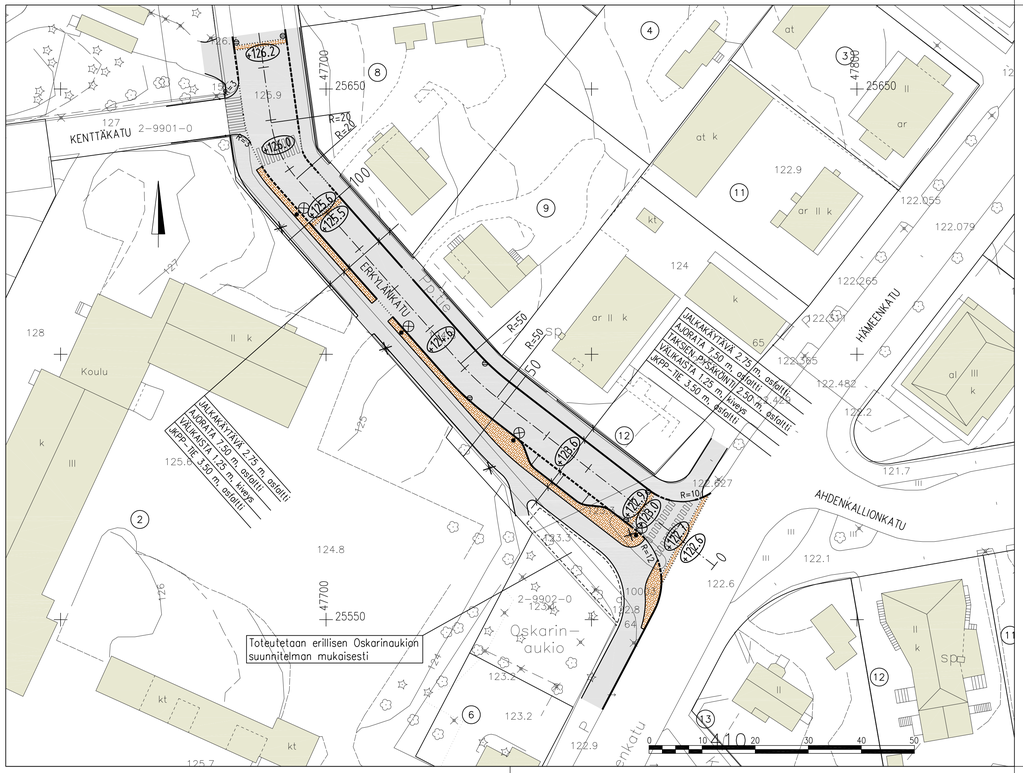



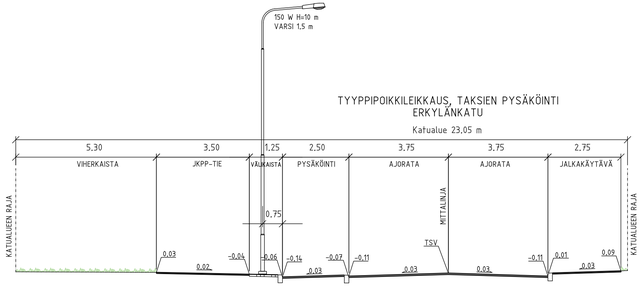

ASFALTTI, AJORATA KEVYEN LIIKENTEEN VÄYLÄ

BETONIKIVEYS

REUNAKIVI H=120, HARMAA GRANIITTI

REUNAKIVI H=40, HARMAA GRANIITTI

REUNAKIVI, ALASLASKETTU, HARMAA GRANIITTI

+123.6 AJORADAN TAI KEVYEN LIIKENTEEN VÄYLÄN LIKIMÄÄRÄINEN SIJAINTI

VALAISIN SPNA 150 W, ASENNUSKORKEUS 10 m

tunnus	muutos	päiväys

piirustusloji: KATUSUUNNITELMA	TWEB tunnus		arkistotunnus 10
kohteen sijainti: 0003 MUSTAMÄNNISTÖ			
kohde: **ERKYLÄNKATU** **OSA: HÄMEENKATU – KENTTÄKATU**	SUUNN.		
	PIIRT.		
	TARK.	15.6.2012	KP
toimenpide: KATUSUUNNITELMAN MUUTOS	HYV.	22.08.2012	tekla § 147
	liittyy piirustukseen n:o		
piirustuksen sisältö: ASEMAPIIRUSTUS, TYYPPIPOIKKILEIKKAUKSET	mittakaava: 1:500, 1:100	korvaa piirustuksen n:o	
		korvattu piirustuksella n:o	
HYVINKÄÄN KAUPUNKI TEKNIIKKA JA YMPÄRISTÖ KUNNALLISTEKNIIKKA		piirustus n:o **12019–200**	muutos

KON-INS Oy RAISIONTORI 7 21200 RAISIO Puh. (02) 4339 150	Suunnitellut: Tuomo Välihkönen	Tarkastanut: Kari Vehmas
	Aika, paikka ja allekirjoitukset: Raisiossa 15.6.2012	Pir n:o 12017–2